














### Legenda

-  Cidade
-  Poços Exploratórios
- Rodadas de Licitações previstas para 2017**
-  Rodada 2 - Partilha de Produção
-  Rodada 3 - Partilha de Produção
-  Rodada 14
-  Projeção Ortogonal do limite territorial do RJ
-  Pré-Sal
-  Libra
-  Bacia Sedimentar Marítima
-  Bacia Sedimentar Terrestre
-  Embasamento
-  Limites Estaduais
-  Limites Internacionais

**DADOS DO MAPA:**  
 Mapa de Poços no Rio de Janeiro  
 Data de criação: 24/04/2017  
 Datum: SIRGAS 2000  
 Escala: 1:1.700.000  
 Folha A2  
 Fonte dos dados:  
 BDEP WebMaps: [http://app.anp.gov.br/link\\_webmaps/](http://app.anp.gov.br/link_webmaps/)

Coordenação de Geoprocessamento  
 Superintendência de Dados Técnicos -SDT